





Legenda Legend

-  Sentiero Path
-  Curve di livello Level curves
-  Sentiero secondario Secondary path
-  Strada principale Main road
-  Strada secondaria Side road
-  Strada sterrata Dirt road
-  Bosco Wood
-  Coltivazioni Cultivations
-  Prato Meadow
-  Centro urbano Urban center
-  Corso d'acqua River
-  Vetta Peak
-  Falesia Crag
-  Edifici Buildings
-  Inizio e fine sentiero Path start and end
-  Parcheggio Parking
-  Area camper Camper van area
-  Monumento religioso Religious monument
-  Cimitero Cemetery

Sentieri Paths

-  Sentiero 71 Path 71
-  Sentiero 73 Path 73
-  Sentiero 75 Path 75
-  Sentiero 81 Path 81



Puoi trovare le tracce dei sentieri nell'app di Barbarano Mossano



You can find the tracks of paths in the Barbarano Mossano app

Ricorda che ...

... la natura è ciò che rende unica la tua escursione, abbinare rispetto. Perciò evita di abbandonare rifiuti, di disturbare animali, di raccogliere piante selvatiche, di accendere fuochi e di fare rumori molesti. Inoltre i sentieri non sono indistruttibili, per questo è importante non percorrerli in bici o in moto ma solamente a piedi.

Remember that ...

... nature is what makes your excursion unique, take care of it. Therefore avoid abandoning wastes, disturbing animals, collecting wild plants, lighting fires and making disturbing noises. Furthermore, the paths are not durable, for this reason it is important not to follow them by bicycle or motorbike but only on foot.



Comune di Barbarano Mossano





Sentieri di Barbarano Mossano

How to track the paths in the Barbarano Mossano app



You can find the tracks of paths in the Barbarano Mossano app

LE ESCURSIONI DEI COLLI BERICI
THE HIKES OF BERICI HILLS

 Visit Barbarano Mossano
 @visitbarbaranomossano
info@visitbarbaranomossano.it
 327 441 5656

Mapa progettata e realizzata da 



I sentieri di Barbarano Mossano



I sentieri del Comune di Barbarano Mossano si trovano tra i Colli Berici, i colli a sud della città di Vicenza e parte di una più ampia fascia collinare interna alla Regione Veneto. Si snodano in quest'area collinare del Nord Italia caratterizzata da una forte biodiversità faunistica e florale che rendono le passeggiate veramente uniche. I Colli Berici sono teatro di siti archeologici di grande importanza per la storia umana, come la Grotta di San Bernardino e di palazzi, ville e chiese molto rilevanti dal punto di vista culturale e storico.

The paths of Barbarano Mossano



The trails in the municipality of Barbarano Mossano are located in the Berici Hills, the hills to the south of the city of Vicenza, part of a wider range of hills within the Veneto Region. They wind through this hilly area of northern Italy characterized by a strong faunal and floral biodiversity that make the walks truly unique. The Berici Hills are the scene of archaeological sites of great importance for human history, such as the San Bernardino Cave, and of palaces, villas and churches of great cultural and historical importance.

Die Wege des Barbarano Mossano



Die Wege der Gemeinde Barbarano Mossano befinden sich in den Berici-Hügeln, den Hügeln südlich der Stadt Vicenza und Teil einer größeren Hügelkette innerhalb der Region Venetien. Sie schlingeln sich durch dieses hügelige Gebiet in Norditalien, das sich durch eine große Artenvielfalt in Fauna und Flora auszeichnet, was die Wanderungen wirklich einzigartig macht. Die Berici-Hügel sind Schauplatz archäologischer Stätten von großer Bedeutung für die Menschheitsgeschichte, wie die Höhle von San Bernardino, und von Palästen, Villen und Kirchen von großer kulturhistorischer Bedeutung.

Die Wege:
71. Cengia Weg - 73. Fontana del Lavello Weg - 75. Der Scudelletta Weg - 81. San Bernardino Weg

Sentiero 81

Path 81 - Weg 81

 **Lunghezza**
10 km
 **Tempo di percorrenza**
3:30 h
 **Differenzia in salita**
362 m
 **Quota di partenza**
46 m
 **Quota massima**
405 m



Sentiero 73




Path 73 - Weg 73

 **Lunghezza**
4,5 km
 **Tempo di percorrenza**
2 h
 **Differenzia in salita**
200 m
 **Quota di partenza**
60 m
 **Quota massima**
225 m



Sentiero 75






Path 75 - Weg 75

 **Lunghezza**
11 km
 **Tempo di percorrenza**
4 h
 **Differenzia in salita**
575 m
 **Quota di partenza**
60 m
 **Quota massima**
416 m



Sentiero 71

Path 71 - Weg 71

 **Lunghezza**
10 km
 **Tempo di percorrenza**
3:30 h
 **Differenzia in salita**
550 m
 **Quota di partenza**
60 m
 **Quota massima**
427 m

