








Legenda Legend

-  Sentiero Path
-  Curve di livello Level curves
-  Sentiero secondario Secondary path
-  Strada principale Main road
-  Strada secondaria Side road
-  Strada sterrata Dirt road
-  Bosco Wood
-  Coltivazioni Cultivations
-  Prato Meadow
-  Centro urbano Urban center
-  Corso d'acqua River
-  Vetta Peak
-  Falesia Crag
-  Edifici Buildings
-  Direzione Direction
-  Inizio e fine sentiero Path start and end
-  Parcheggio Parking
-  Area camper Camper van area
-  Monumento religioso Religious monument
-  Cimitero Cemetery

Punti d'interesse Points of interest

-  Piazza Mossano
-  Valle dei Mulini
-  Le Prigioni
-  Colombara
-  Covoli
-  Pinnacolo di S. Bernardino





Testo tradotto in tedesco da Marco Ongaro

ungefähr 100 Meter über diese Orte. *Bernardino's Grotte* liegt. Dieser Wanderweg geht und sie ist etwa zehn Meter hoch, dessen Basis *S. Bernardino's Fiale*. Sie ist den einzigen Turm aus Felsen der *Colla Berici* es eine perspektivische Verkleinerung zur *S. Bernardino's Montuglio* Berg und bei der *Villa Pigafetta-Camerini* gibt beim *S. Bernardino's Fiale*. Nach dem Besuch beim mammillierten Stalaktiten. bedeutet "Titten" auf Italienisch) und hat auffällige größte von ihnen heißt *Covoio delle Tette* ("Tette" die noch heute von den Schälern benutzt werden. Das *Covoio di Palma* und nachher einige natürliche Grotte, *4. Covoio*. Wenn Sie in *Ca Leopardi* hinabgehen, sehen Sie *Colombara*. heute den Laubengang und einen schönen Turm hat: die *3. Colombara*. Gehen Sie in *Via Colombara* und nach 30 m. *Vicenza* für seinen Besitz war. Man glaubt, dass es wie eine Bewachung des Bischofes. Quellen darüber, bzw. wie ein unbenutztes Gebäude. wurden, um Zimmer, Treppen, Türen und Fenster zu sind alte Paläste, die fast nur im Felsen ausgehöhlt *2. Die Gefängnisse*. Über dem Brunnen steht eines der Mühlen Wasser versah. Brücke und Sie finden *Mossano's Brunnen*, der damals den Mühle aus dem Jahr 1904. Gehen Sie über eine kleine gebogenen Eingang sehen. Danach gibt es eine andere entlang kann man eine Mühle mit dem typischen mit den Mahlgängen der *Cuchèl Mühle* an. Der Straße *1. Tal der Mühlen*. Die Straße der Mühlen *Mossano's* fängt Anziehungspunkte

Beginnen Sie von *Piazza di Mossano*, dann gehen Sie Richtung Berg und danach biegen Sie links in *Strada de Castelan* ab. Von dorther ist es genug, den Richtungen für den Wanderweg N. 81 zu folgen.



Points of interest *1 Valley of the Mills*. The road of the mills of *Mossano*, or *Contra dei Munari*, begins with the view of the millstones of the *Cuchèl Mill*. Along the way you can see a mill with the typical arched entrance. Passing behind the farm buildings and arriving at the small river there is another mill, dated 1904. After arriving in the street and crossing a bridge you will reach the *Mossano Fountain*, which once supplied the mills. *2 The Prisons*. Above the *Mossano Fountain* there is one of the most mysterious rock environments in Italy. *The Prisons of Mossano*. It's an ancient palace excavated into the rock on natural cavities to get rooms, stairs, doors and windows. Since the 14th century, historical sources have spoken of it as a disused place. It's believed that the building was previously used as a guard post for the possessions of the Bishop of *Vicenza*. *3 Colombara*. After 30 meters on *Colombara Street*, you can see on the left the *Covoio della Catibalda*, a recess on the rock. After two hairpin bends you can see a farm that still preserves the porch and a beautiful tower: the *4 Covoio*. Going down to *Ca Leopardi* you can see the *Covoio di Palma*, another recess on the rock. Then you find some natural caves used to the present day by shepherds. The largest of these is *Covoio delle Tette* (Tette means "tits" in Italian), which is called like that because the stalactites shape resemble the udders. *5. Bernardino Pinnacle*. After the view of *Montuglio Hill* with *Villa Pigafetta-Camerini*, a glimpse opens on the *S. Bernardino Pinnacle*, the only rock tower of the *Berici Hills*. It's ten meters high and at its base there is the *S. Bernardino Cave*. Path 81 passes about 100 meters above these places.

Starting from *Mossano square*, you should then follow the hill direction. Turn left along the *Strada de Castelan* that descends to the *Valley of the Mills*. From that point, just follow the signs for path 81.



Punti d'interesse *1 Valle dei Mulini*. La strada dei mulini di *Mossano*, o anche *Contra dei Munari*, parte con la vista delle macine di *Molino Cuchèl*. Lungo la strada si intravede poi un mulino con il tipico ingresso arcuato. Passando dietro i rustici e arrivati allo scaranto si trova un altro mulino, datato 1904. Usciti in strada e oltrepassato un ponticello si arriva alla *Fontana di Mossano*, che un tempo alimentava i mulini. *2 Le Prigioni*. Sopra la *Fontana di Mossano* si trova uno dei più misteriosi ambienti di roccia d'Italia, chiamato *Le Prigioni*. Antico palazzo scavato quasi interamente nella roccia su cavità naturali per ottenere stanze, scale, porte e finestre. Già dal XIV secolo fonti storiche ne parlano come un luogo in disuso, si crede che in precedenza l'edificio fu usato come posto di guardia per i possedimenti del vescovo di *Vicenza*. *3 Colombara*. Imboccata via *Colombara* dopo 30 metri circa si può notare sulla sinistra il *Covoio della Catibalda* e dopo due tornanti si vede una fattoria che conserva ancora il portico e una bella torre: la *Colombara*. *4 Covoio*. Scesi a *Ca Leopardi* si vede il *Covoio di Palma* e in seguito alcune grotte naturali usate fino ai giorni nostri dai pastori. La più grande di queste è il *Covoio delle Tette*, chiamato così per le vistose stalattiti mammellonate. *5 Pinnacolo di S. Bernardino*. Dopo la vista di colle *Montuglio* con *Villa Pigafetta-Camerini*, si apre uno scorcio sul *Pinnacolo di S. Bernardino*, l'unica torre di roccia dei *Colli Berici*, alta una decina di metri, alla base della quale si apre la *Grotta di S. Bernardino*. Il sentiero 81 passa circa 100 metri sopra questi luoghi.

Il sentiero parte dalla piazza di *Mossano*, si avvia in direzione monte e svolta poi a sinistra lungo lo *Strada de Castelan* che scende alla *Valle dei Mulini*. Da quel punto basta seguire le indicazioni per il sentiero 81.



Ricorda che ...

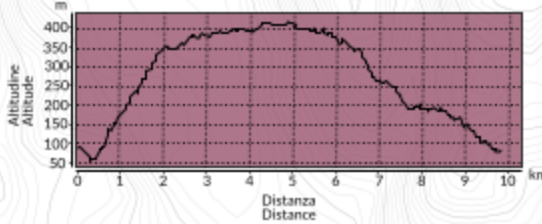
... la natura è ciò che rende unica la tua escursione, abbinare rispetto. Perciò evita di abbandonare rifiuti, di disturbare animali, di raccogliere piante selvatiche, di accendere fuochi e di fare rumori molesti. Inoltre i sentieri non sono indistruttibili, per questo è importante non percorrerli in bici o in moto ma solamente a piedi.

Remember that ...

... nature is what makes your excursion unique, match it. Therefore avoid abandoning waste, disturbing animals, collecting wild plants, lighting fires and making disturbing noises. Furthermore, the paths are not indestructible, for this reason it is important not to follow them by bicycle or motorbike but only on foot.

Informazioni Informations

	Lunghezza Length	10 km
	Tempo di percorrenza Travel time	3:30 h
	Dislivello in salita Difference in level	362 m
	Quota di partenza Departure altitude	46 m
	Quota massima Maximum altitude	405 m



Comune di Barbarano Mossano

Puoi trovare le tracce dei sentieri nell'app di Barbarano Mossano.

You can find the tracks of paths in the Barbarano Mossano app.

Sentiero di S. Bernardino

LE ESCURSIONI DEI COLLI BERICI
THE HIKES OF BERICI HILLS

Visit Barbarano Mossano
@visitbarbaranomossano
info@visitbarbaranomossano.it
327 441 5656

Mapa progettata e realizzata da BI SPHAERA