












Legenda Legend

-  Sentiero
Path
-  Curve di livello
Level curves
-  Sentiero secondario
Secondary path
-  Strada principale
Main road
-  Strada secondaria
Side road
-  Strada sterrata
Dirt road
-  Bosco
Wood
-  Coltivazioni
Cultivations
-  Prato
Meadow
-  Centro urbano
Urban center
-  Corso d'acqua
River
-  Vetta
Peak
-  Falesia
Crag
-  Edifici
Buildings
-  Direzione
Direction
-  Inizio e fine sentiero
Path start and end
-  Parcheggio
Parking
-  Area camper
Camper van area
-  Monumento religioso
Religious monument
-  Cimitero
Cemetery

Punti d'interesse Points of interest

-  Piazza Roma
-  Casa di Andrea Ferretto
-  Ospedale di San Martino
-  La vetta del Monte Cengia
-  Le trincee del Monte Tondo
-  Villa Marinoni





Testo tradotto in tedesco da Marco Ongaro

aus. Daneben steht die Kapelle von San Gaetano aus Godi erneuert und heutzutage sieht sie zu jener Zeit überlassen wurde. Sie wurde 1716 von Massimiliano Godi erneuert und heutzutage sieht sie zu jener Zeit überlassen wurde. Sie wurde 1716 von Massimiliano Godi erneuert und heutzutage sieht sie zu jener Zeit überlassen wurde. Sie wurde 1716 von Massimiliano Godi erneuert und heutzutage sieht sie zu jener Zeit überlassen wurde.

5 **Villa Marioni**. Durch Via Pigiavento kommt man zur Villa Marioni an. Das alte Schloss von Barbarano sollte sich mit dieser Gegend decken. Heute steht eine Villa hier, die der Familie Godi von Serenissima am Anfang 500

4 **Die Gräben von dem Monte Tondo**. Sie sind während des ersten Weltkrieges von den Abteilungen realisiert worden. Diese letzten waren daran gewöhnt, hier einzuxerzieren, bevor sie zur Front zwischen Nordprovinz Vicenza und Trient verschickt wurden.

3 **Monte Cengias Gipfel**. Der Gipfel, der ein Eisenberg ist, kommt aus einem antiken Korallenriff, das sich vor warm sea during the Oligocene epoch, between 23 and 33 million years ago. From here, you can enjoy a beautiful view on the lowland and the nearby Euganean Hills,

2 **San Martino Hospital**. It was built after 1000 by Benedictine monks to give refuge to the poor and pilgrims. Over the years the building has undergone significant tampering. From the road you can see a sequence of small arches supporting the roof.

1 **Andrea Ferretto's house**. At the beginning of San Martino Street is located a plaque of Andrea Ferretto (1864 - 1942). Born in Barbarano, he invented in 1920 the "dattilomuscografo", an innovative machine similar to a typewriter but used for the production of musical scores.

Points of interest
1 **Andrea Ferretto's house**. At the beginning of San Martino Street is located a plaque of Andrea Ferretto (1864 - 1942). Born in Barbarano, he invented in 1920 the "dattilomuscografo", an innovative machine similar to a typewriter but used for the production of musical scores.

Starting from Roma Square, you should then follow the dorsale dei Berico road. Turn right in San Martino Street and then on the left in Cognola Street. From that point, just follow the signs for path 71.

71
Weg 71
71

Thiene, built in 1709. Villa, you can see there the chapel of San Gaetano from renovated in 1716 by Massimiliano Godi. Next to the family Godi. The Villa, as you can see today was Villa, sold by the Serenissima in the early 1500s to the coincide precisely with the area now occupied by the Marioni. The ancient castle of Barbarano should 5 **Villa Marioni**. From Pigiavento Street you get to Villa

War by the units that practiced here before being sent to 4 **The foxhole of Monte Tondo**. Built during the First World kestral and other raptors that nest or overwinter. excellent observation point to see the flight of buzzard, view on the lowland and the nearby Euganean Hills,

3 **The peak of Monte Cengia**. The peak is formed by a rocky wall coming from an ancient coral reef, formed in a warm sea during the Oligocene epoch, between 23 and 33 million years ago. From here, you can enjoy a beautiful view on the lowland and the nearby Euganean Hills,

2 **San Martino Hospital**. It was built after 1000 by Benedictine monks to give refuge to the poor and pilgrims. Over the years the building has undergone significant tampering. From the road you can see a sequence of small arches supporting the roof.

1 **Andrea Ferretto's house**. At the beginning of San Martino Street is located a plaque of Andrea Ferretto (1864 - 1942). Born in Barbarano, he invented in 1920 the "dattilomuscografo", an innovative machine similar to a typewriter but used for the production of musical scores.

Points of interest
1 **Andrea Ferretto's house**. At the beginning of San Martino Street is located a plaque of Andrea Ferretto (1864 - 1942). Born in Barbarano, he invented in 1920 the "dattilomuscografo", an innovative machine similar to a typewriter but used for the production of musical scores.

Starting from Roma Square, you should then follow the dorsale dei Berico road. Turn right in San Martino Street and then on the left in Cognola Street. From that point, just follow the signs for path 71.

71
Path 71
71

di San Gaetano da Thiene, costruita nel 1709. assumendo l'aspetto odierno. Accanto si trova la cappella Godi e rinnovata nel 1716 da Massimiliano Godi, ceduta dalla Serenissima agli inizi del '500 alla famiglia coincidente proprio con l'area oggi occupata dalla Villa, Marioni. L'antico castello di Barbarano dovrebbe 5 **Villa Marioni**. Raggiunta via Pigiavento si arriva a Villa

4 **Le trincee del Monte Tondo**. Realizzate durante la Prima guerra mondiale dai reparti che qui si esercitavano prima gheppio e di altri rapaci che nidificano o svernano. punto di osservazione per seguire il volo della poiana, del stupenda sulla pianura e i vicini Colli Euganei, ottimo tra i 23 e i 33 milioni di anni fa. Da qui si gode una vista formata in un mare caldo durante l'epoca oligocenica parete rocciosa deriva da un'antica barriera corallina

3 **La vetta del Monte Cengia**. La cima formata da una sorreggono il tetto. Dalla strada è visibile una sequenza di piccoli archi che Negli anni l'edificio ha subito notevoli manomissioni. monaci Benedettini per dare rifugio a poveri e pellegrini. 2 **Ospedale di San Martino**. Costruito dopo il 1000 dai produzione di spartiti musicali.

1 **La casa di Andrea Ferretto**. All'inizio di via San Martino si trova una lapide in ricordo di Andrea Ferretto (1864 - 1942), nativo di Barbarano e inventore del dattilomuscografo, una macchina innovativa del 1920 simile a una macchina da scrivere e creata per la produzione di spartiti musicali.

Points of interest
1 **La casa di Andrea Ferretto**. All'inizio di via San Martino si trova una lapide in ricordo di Andrea Ferretto (1864 - 1942), nativo di Barbarano e inventore del dattilomuscografo, una macchina innovativa del 1920 simile a una macchina da scrivere e creata per la produzione di spartiti musicali.

Starting from Piazza Roma, segue poi sulla Dorsale dei Berici, svolta a destra in via San Martino e successivamente a sinistra in via Cognola. Da quel punto basta seguire le indicazioni per il sentiero 71.

71
Sentiero 71
71

Ricorda che ...

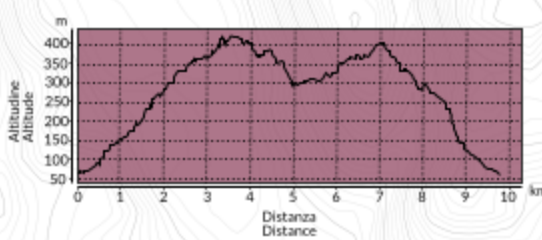
... la natura è ciò che rende unica la tua escursione, abbinare rispetto. Perciò evita di abbandonare rifiuti, di disturbare animali, di raccogliere piante selvatiche, di accendere fuochi e di fare rumori molesti. Inoltre i sentieri non sono indistruttibili, per questo è importante non percorrerli in bici o in moto ma solamente a piedi.

Remember that ...

... nature is what makes your excursion unique, match it. Therefore avoid abandoning waste, disturbing animals, collecting wild plants, lighting fires and making disturbing noises. Furthermore, the paths are not indestructible, for this reason it is important not to follow them by bicycle or motorbike but only on foot.

Informazioni Informations

	Lunghezza Length	10 km
	Tempo di percorrenza Travel time	3:30 h
	Dislivello in salita Difference in level	550 m
	Quota di partenza Departure altitude	60 m
	Quota massima Maximum altitude	427 m



Comune di Barbarano Mossano

Sentiero della Cengia

Puoi trovare le tracce dei sentieri nell'app di Barbarano Mossano

You can find the tracks of paths in the Barbarano Mossano app

Visit Barbarano Mossano

@visitbarbaranomossano

info@visitbarbaranomossano.it

327 441 5656

LE ESCURSIONI DEI COLLI BERICI
THE HIKES OF BERICI HILLS

Mappa progettata e realizzata da BI SPHAERA